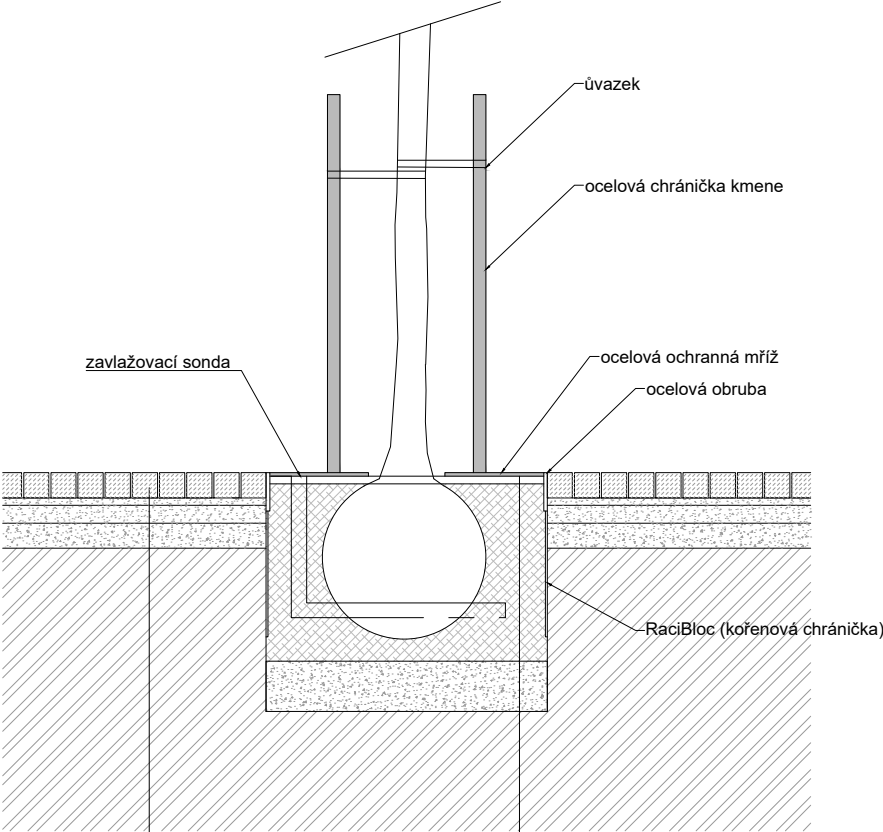
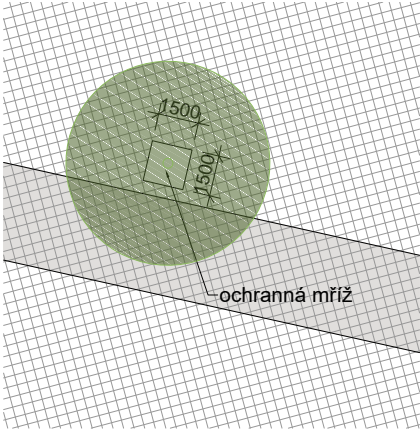


Schéma nové výsadby  
v zadlážděné ploše

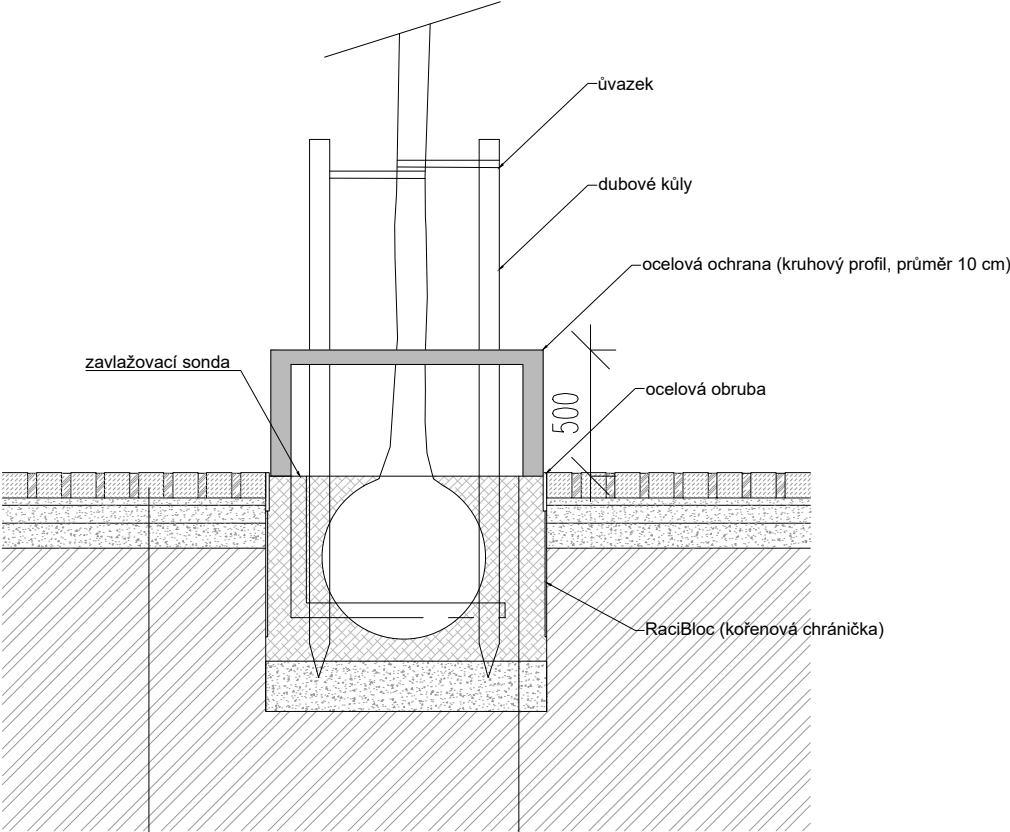
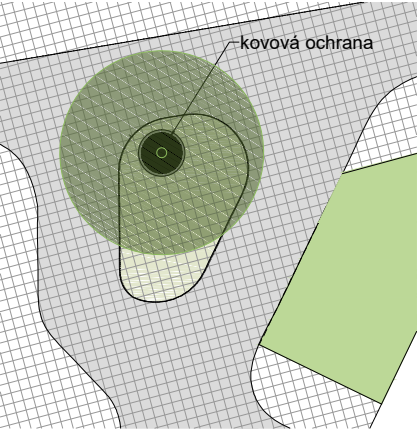


**Skladba  
žulová dlažba**

- dlažební kostka, 100x100x100mm, štípaná žula	100mm
- kladecí vrstva, štěrkodrtť, fr. 4-8mm	30mm
- drčené kamenivo, fr. 16-32mm	70mm
- štěrkopísek, fr. 0-8mm	100mm
- zhutněný rostlý terén	
	300mm

- bylinný podrost
- výsadbový substrát (50% výměna půdy)
- drenážní vrstva - cihlový recyklát

Schéma nové výsadby v zatravňovací  
dlažbě



**Skladba  
Zatravněná dlažba**

- dlažební kostka, 100x100x100mm, štípaná žula	100mm
- kladecí vrstva, štěrkodrtť, fr. 4-8mm	30mm
- drčené kamenivo, fr. 16-32mm	70mm
- štěrkopísek, fr. 0-8mm	100mm
- zhutněný rostlý terén	
	300mm

- bylinný podrost
- výsadbový substrát (50% výměna půdy)
- drenážní vrstva - cihlový recyklát

ÚZEMNÍ STUDIE			
Část regulačního plánu:			
Pořizovatel: <b>Město Milevsko</b> Náměstí E. Beneše 420, 399 01 Milevsko IČO: 00249831 tel: 382 504 102		Zpracovatel: <b>MS Plan, s.r.o.</b> U Nikolajky 15, 150 00 Praha 5 IČO: 16190513 tel: 267 206 200 <a href="http://www.msrgroup.cz">www.msrgroup.cz</a>	
		Architektonické a urbanistické řešení: Ing. arch. Michal Šourek, Akad. arch. Pavel Hřebecký Ing. arch. Milan Ševčík, Ing. arch. Kateřina Holotová Ing. Richard Labanc, Bc. Tomáš Velek	
Název akce: <b>Územní studie "Centrum města Milevska "</b>		Datum: 08/2018	Paré:
Místo: Náměstí E. Beneše, k.ú. Milevsko		Formát: 1xA3	
		Změny: -	
Fáze:		Měřítko: -	
Obsah: <b>DETAIL VÝSADBY STROMŮ</b>			Č.výkresu <b>2.10.2.</b>